

発行者

山形県飽海郡平田町大字砂越字小形111

大町溝土地改良区 理事長 齋藤 隆

TEL 0234-52-2350(代)

FAX 0234-52-3315

URL <http://o-machikou.info/>



平田揚揚水機場全景



新しい吐き出し口

ひらたあげようすいきじょう 平田揚揚水機場

国営最上川下流沿岸農業水利事業により平成16年度に新しく建物が改修されました。また、併せて、吐き出し口も従来の場所から100m程下流に新しく設置されております。

平成17年度には、ポンプも新たに改修される予定となっております。



理事長挨拶

皆さんおはようございます。本日は、弥生三月春の季節とはいえども外はまだ雪のちらつく今日この頃でございます。総代の皆様には何かとお忙しい中、平成十六年度通常総代会にご出席くださりご苦勞様です。また、日頃から大町溝土地改良区の事業運営につき

ましては、ご協力をいただきありがとうございます。昨年は、七月に集中豪雨による災害、八月には台風十五号から十六号、十八号と襲来しまして、農作物にも計り知れない被害を与え、秋の収穫時には、大幅な収量の激減や、品質の低下を招いてしまいました。また、十月には新潟中越

おりますが、農林関係予算においても昨年に引き続き削減された予算になっておりますが、この中でも我々が特に注目してきた国の三位一体改革の下で、廃止の対象とされたいわゆるほ場整備事業、経営体育成基盤整備事業などの、農林水産省管轄の公共事業は、各関係機関のご努力によりまし

の結果だと感謝しております。また、国、県、市町村が

土地改良区の維持管理支援を行う事業、管理体制整備型負担金については、当初平成十六年度で打ちきりでありましたが、これまでの全国的な運動の甲斐があり平成十七年度より五年間継続することになりましたが、県の財政の都合で前年度比

げについて議論をいたしました。昨年七月に豪雨に伴う災害対策のため繰越金が五〇〇万円の減額に加え、これまで農事電力として優遇されてきた揚水機場に係わる電力料金が、平成十七年一月から七％引き上げられることからも、賦課金の引き下げは見送るという結論になりました。

また、平成十四年度から行われている国営最上川下流沿岸事業も四年目をむかえ、当地区の平田揚水機場の改修工事も平成十六年度に建屋工事、送水管の改修、平成十七年度にはポンプの据付予定で、作業は順調に進んでおります。

以上のようなことをふまへながら、本日の通常総代会においては総認第一号を含む、総議第一号から総議第二十八号までの二十九議案の提出となります。

また、平成十六年度から計画された県営上野原地区水田畑地化事業、同じく団体営上北目地区、飛鳥地区水田畑地化事業を実施しておりますが、飛鳥地区については地元の要望で事業面積の拡大のため事業計画変更をすることになりました。

特に平成十七年度一般会計予算に関しては予算総額二億二千九百九十九万九千九百九十九円、前年度当初との比較で五、二％、一千二百四万二千円の減額で編成されて上程されます。



平成16年度通常総代会開催

去る3月15日に平成16年度通常総代会が開催され平成16年度補正予算の専決処分に伴う承認案件1件、区有財産の処分1件、平成16年度補正予算関連案件4件、団体営基盤整備促進事業計画の変更案件1件、平成17年度予算関連案件19件、その他の付帯決議案件3件、全議案29件を全員賛成で可決決定いたしました。

地震が発生し、想像を超えた被災地の現状にはまさに自然の力の強さと、その前で人の無力さを厳しく痛感したところであります。さて、国、県、各市町村においては、平成十七年度予算が決定されようとして

て、国の債務として行うべきものとして位置付けられましたことは良かったと思えます。このことにつきましては各地区において、組合員また役員の日頃からの事業に対する協力的な積み上げ

また、平成十六年度から計画された県営上野原地区水田畑地化事業、同じく団体営上北目地区、飛鳥地区水田畑地化事業を実施しておりますが、飛鳥地区については地元の要望で事業面積の拡大のため事業計画変更をすることになりました。

なお、平成十七年度予算編成の理事会において昨年の台風で潮風害による米の減収に伴い賦課金の引き下

なお、それぞれの内容につきましましては、提案理由の説明の中で申し上げさせていた、いただきます。

総代の皆様には慎重なご審議をいただき、決定をみたいと思っておりますのでよろしくお願いいたします。本日は誠にご苦勞さまでございます。



☆一般会計賦課金

・賦課期日及び徴収期限

(円/10a単価)

| 区 分 | 賦 課 金 | 1期 | 2期 |
|-----------|--------|---------------------|---------------------|
| | | 納入期限 平成17年 4月25日 | 納入期限 平成17年10月31日 |
| 経 常 賦 課 金 | 5,280円 | 3,170円 | 2,110円 |
| 最上川連合賦課金 | 1,130円 | 700円 | 430円 |
| 合 計 | 6,410円 | 3,870円 | 2,540円 |

平成十七年度
賦課金のお知らせ

☆償還金賦課金

・賦課金徴収期限

平成17年10月31日(月)

・賦課金地区別の内訳

(円/10a単価)

| 区別 | 地 区 名 | 面 積 | 金 額 | 徴収率 |
|-------------|-----------|---------|---------|------|
| 団 体 営 | 寺田第二地区 | 13.4ha | 585円 | 100% |
| | 南田沢第二地区 | 18.5ha | 540円 | 100% |
| | 相沢川地区 | 16.4ha | 10,000円 | 100% |
| | 上郷溝地区 | 135.6ha | 13,455円 | 99% |
| | 石名坂地区 | 36.0ha | 14,245円 | 96% |
| | 山寺地区 | 71.4ha | 14,760円 | 99% |
| | 飛鳥地区 | 48.0ha | 10,725円 | 99% |
| 県 営 | 排特飛鳥地区 | 48.0ha | 2,085円 | 99% |
| | 内郷地区 | 372.6ha | 12,135円 | 97% |
| | 山元地区 | 229.7ha | 14,500円 | 98% |
| | 中平田東地区 | 298.5ha | 15,060円 | 98% |
| | 南平田地区 | 225.8ha | 12,355円 | 97% |
| | 西平田地区 | 389.2ha | 13,275円 | 99% |
| | 西平田地区(畑) | 4.1ha | 7,970円 | 99% |
| | 中平田南地区 | 159.4ha | 12,425円 | 99% |
| | 中平田南地区(畑) | 2.4ha | 7,460円 | 99% |
| | 大正溝地区 | 124.2ha | 14,265円 | 99% |
| | 砂越地区 | 166.6ha | 13,080円 | 97% |
| | 砂越地区(畑) | 2.3ha | 7,850円 | 97% |
| | 中平田西地区 | 113.4ha | 9,700円 | 99% |
| | 飛鳥砂越地区 | 42.2ha | 7,345円 | 99% |

平成十七年度の賦課金通知書は、既に皆さんのお手元に届いていることと思えますが、一般会計及び各地区特別会計の今年度の十アール賦課金単価と納入期限については、次の表に記載したとおりとなっております。平成十七年三月十五日開催の通常総代会で決議されたものです。

一般会計は、茶色の通知書で四月二十五日と十月三十一日の二回の引き落としとなっております。一回目は既に

引き落とし済みとなっております。特別会計は、緑色の通知書で、十月三十一日の一回の引き落としとなります。

平成十一年度から賦課金単価の算出根拠の一部として前年度の納入期限での実績に基づき徴収率を適用することとなりました。

これは、毎年十二月十五日の定時償還日までに償還額を確保するため、にやむをえず実施しているもので、

平成17年 3月31日現在
地区面積及び組合員数
(維持管理区域)

| | |
|------|--------------------------|
| 地区面積 | 29,515,609m ² |
| 組合員数 | 1,720名 |

未納を容認するものではありません。期限日以降に納入となったものについては、翌年度の賦課金に反映になることにはなりますが、他の組合員にも迷惑がかかりますので、賦課金の趣旨と重要性をご理解のうえ必ず納入期限日までに納入するようお願いいたします。

現在、土地改良区としては、未納対策委員会を設置し、個々に未納解消に向け対処しております。今後、どうしても未納が解消されない場合、差し押さえ実施後、公売等の手続きを取り、換価(土地を売却し、お金に換える。)させていただくこととなります。未納については、全組合員に迷惑がかかることですので賦課金の趣旨をご理解のうえご協力お願いします。

平成17年度予算

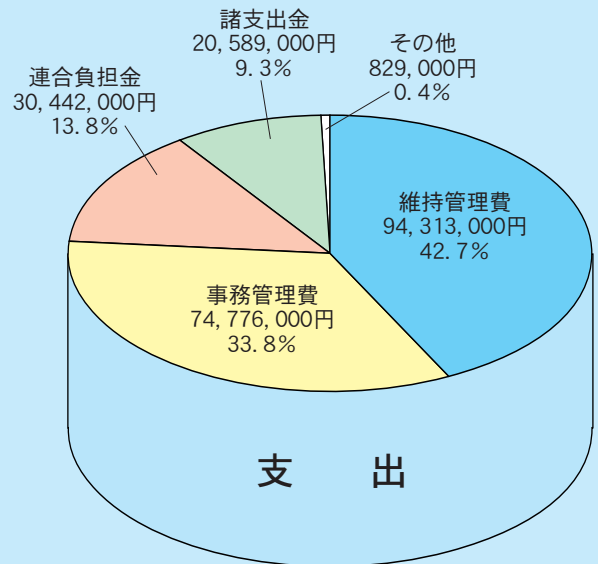
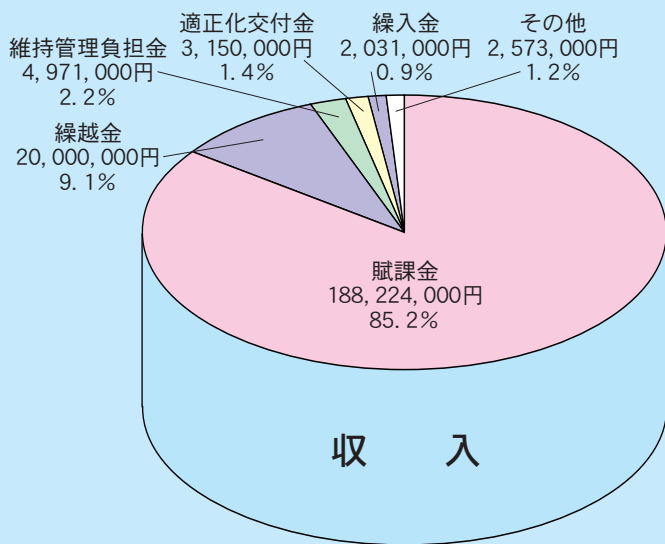


平成16年度通常総代会議長
須田 正弘 総代(山寺)

平成17年 3 月15日開催の平成16年度通常総代会において
平成17年度予算が全員賛成で可決決定されました。

☆一般会計

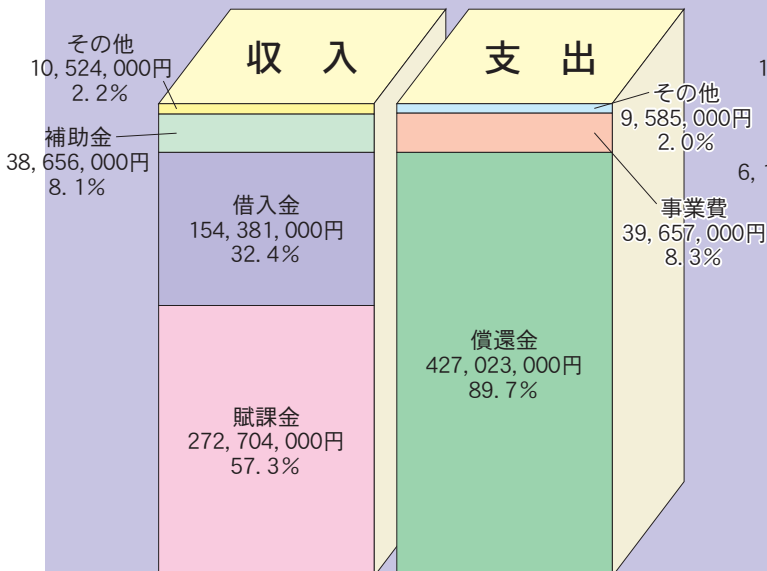
総額 220,949,000円



☆県営土地改良事業

特別会計予算

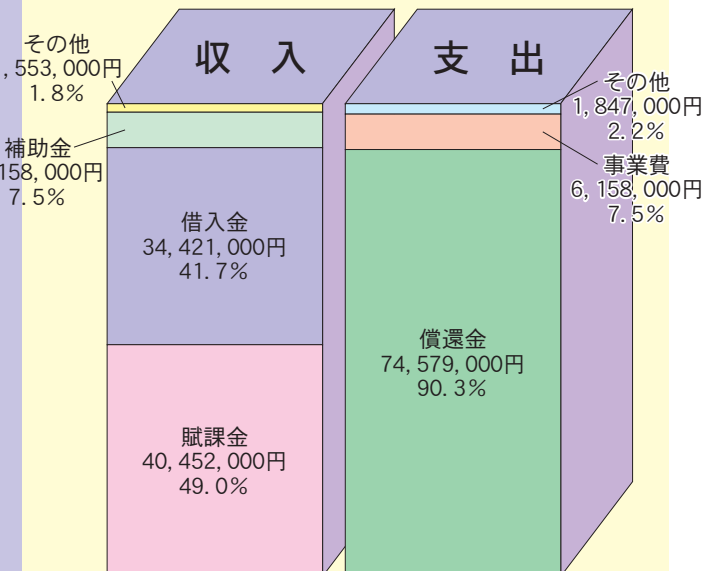
総額 476,265,000円



☆団体営土地改良事業

特別会計予算

総額 82,584,000円





総代会開催状況

☆その他の特別会計予算状況

(単位：円)

| 会 計 名 | 予 算 額 | 会 計 名 | 予 算 額 |
|--------------------------|------------|------------------------|------------------|
| 団体営上北目地区 基盤整備促進事業特別会計 | 5,577,000 | 決済金特別会計 | 93,120,000 |
| 団体営飛鳥地区 基盤整備促進事業特別会計 | 11,132,000 | 土地改良事業積立金特別会計 | 156,282,000 |
| 担い手育成支援事業特別会計 | 45,361,000 | 顕彰金特別会計 | 3,795,000 |
| 役員退任慰労金特別会計 | 4,246,000 | 自動車償却及び 購入基金積立金特別会計 | 3,159,000 |
| 水源涵養林特別会計 | 22,183,000 | 職員退職給与金特別会計 | 45,095,000 |
| 事務所等維持管理特別会計 | 1,633,000 | 合 計 | 11会計 391,583,000 |

☆支溝代表者協議会

3月23日(水)午後2時から14支溝35名の支溝代表者が集まり平成17年度の用水計画等について協議しました。

※協議事項

1. 水路浚渫作業の日程
2. 苗代及び本田用水の日程
3. かんばつ時における用水の調整
4. 水路等の他目的使用
5. 家庭雑排水の放流について
6. 水路施設へのゴミの不法投棄について
7. 水路転落事故防止について
8. 連絡体制について



支溝代表者会議開催風景



平成17年度決済金について

土地改良区区域内の田を田以外の地目に転用し地区除外する場合決済金が必要となります。これは、残った農地に過重な負担を掛けないようにするためのものです。また、同様にほ場整備事業実施地区の内、転用が可能な地区の田の決済金（償還金残）は一般決済金の他に頂戴することとなります。

なお、ほ場整備事業実施地区の内、畑の場合も決済金（償還金残）が必要となる事がありますので必ずご相談下さるようお願いいたします。

1. 一般決済金（10a単価）

| 区 分 | 金 額 (円) |
|-------------|---------|
| 維持管理事業関係 | 81,167 |
| 国 営 事 業 関 係 | 20,874 |
| 合 計 | 102,041 |

2. ほ場整備事業地区決済金（10a単価）

| 区分 | 地 区 名 | 金 額 (円) | 区分 | 地 区 名 | 金 額 (円) |
|-------------|-----------|-----------|--|-------------|---------|
| 団 体 営 | 相 沢 川 地 区 | 28,537 | 県 営 | 内 郷 地 区 | 134,262 |
| | 上 郷 溝 地 区 | 89,332 | | 山 元 地 区 | 110,342 |
| | 石 名 坂 地 区 | 88,300 | | 中 平 田 東 地 区 | 90,083 |
| | 飛 鳥 地 区 | 177,069 | | 南 平 田 地 区 | 107,017 |
| | 山 寺 地 区 | 220,088 | | 西 平 田 地 区 | 178,177 |
| | | 西平田地区(畑) | | 106,907 | |
| | | 中平田南地区 | | 228,409 | |
| | | 中平田南地区(畑) | | 137,047 | |
| | | 飛鳥砂越地区 | | 57,510 | |
| | | 大正溝地区 | | 193,886 | |

“畑の決済金は、地区によって、田と同額の場合と、差がある場合があります。”

賦課金の納入について

土地改良区の運営は、すべて受益地の農地からいただく賦課金によってまかなわれており、土地改良区から賦課されている徴収金の先取特権の順位は、国税、地方税に次ぐ大変重要な位置付けをされており。

現在、厳しい農業情勢の中で未納金が増える傾向が顕著になっており、このままでは事業の運営に支障を来すことになりかねない状況となつてきております。特別会計の場合、賦課金単価が高いため一括で納入が難しいという方は、納期限前から分割で少しずつ納入するという方法などもありますので、納期限までに納入できない方は、早めにご相談ください。

一般会計の賦課金につきましては、四月二十五日と十月三十一日の年に二回に分けた納入をお願いしております。二回とも各団体の方全員が納期限内に完納しますと翌年の大町溝記念祭の席上、褒賞金を添え表彰を受けることとなります。平成十六年度におきましても七十三団体が期限内に完納され五月二十七日の記念祭の席上表彰を受けることとなり、今回の褒賞金総額は一〇二万九千円となっております。地域においては大変有利な制度ですので各団体内で相談していただき期限内完納を積極的に進めるようにしてください。

土地改良区としましては未納を容認するものではなく、納入いただくようさまざまな対応を個別行わせていただいておりますので、どうしても納期限までに納入できない方は事前に会計係までご連絡の上、分割納入等、納入方法のご相談をお願いいたします。

ほ場整備事業等の償還金となる特別会計の賦課金についても同様です。特に特別会計賦課金については、賦課金のほとんどがほ場整備事業費の債務返済のための資金であり、期限までに完納いただけない場合、農林公庫や農協等の金融機関に償還することができなくなることになり、ほ場地区全体に大変迷惑がかかることとなります。

何もお連絡がないままに未納されますと税金同様、国税徴収法に基づき差し押さえ等の滞納処分をさせていただきますこととなりますので必ずご連絡下さるようお願いいたします。

最上川下流右岸土地改良区連合 平成17年度予算

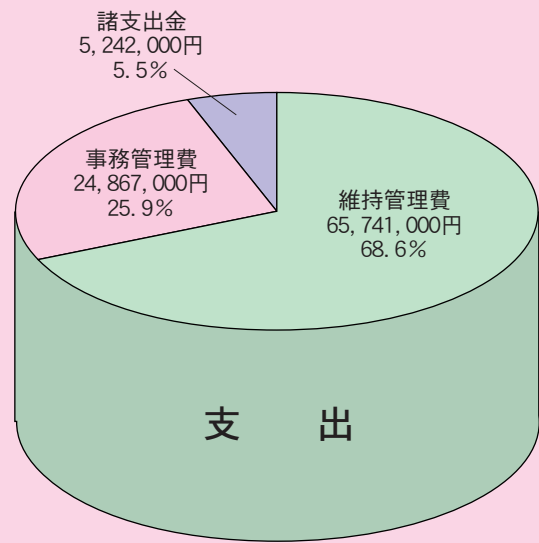
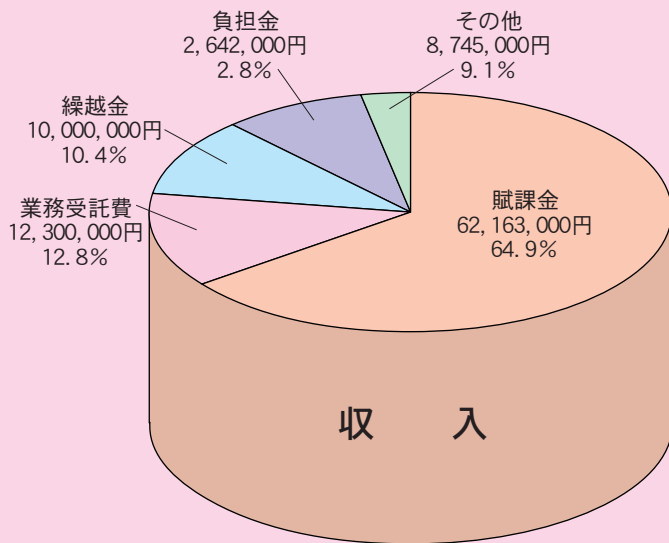
平成17年 3月 7日（月）午後 1時30分から議員総会が開催され定款並びに諸規定の一部変更、平成17年度予算案を含む全20議案が、慎重審議を経て可決決定されました。

議員総会は、日向川土地改良区12名、大町溝土地改良区12名の24名の議員構成で開催されます。

大町溝土地改良区から選出されている議員12名は、理事 9名、監事 3名です。

☆一般会計

総額 95,850,000円



単位 (円)

| 平成17年度 最上川下流右岸土地 改良区連合予算総括表 | 会 計 名 | 予算額 |
|-----------------------------------|-----------------|-------------|
| | 一 般 会 計 | 95,850,000 |
| | 自動車償却及び購入基金特別会計 | 1,668,000 |
| | 職員退職給与金特別会計 | 23,783,000 |
| | 役員退任慰労金特別会計 | 1,087,000 |
| | 褒賞金特別会計 | 791,000 |
| | 事務所整備資金特別会計 | 640,000 |
| | 財政調整資金特別会計 | 71,344,000 |
| | 計 | 195,163,000 |



“こんな時は届け出を” お願いします。

☆組合員の資格得喪通知書の場合

※以下の農地移動があった場合は、組合員自身の届出による手続きが必要となります。
 資格得喪通知書の提出をお願いします。(農業委員会長の確認印か下記必要書類(写)の添付をお願いします。)

| 所 有 権 移 転 | | 使用収益権移転 | 資 格 得 喪 (解約) |
|--|--|--|---|
| 売買・贈与・交換 | 相 続 | 後継者移譲 (使用貸借) 農業経営者変更 賃貸借 | |
| 農業委員会長の確認印 ~~~~~ もしくは ・土地登記簿謄本 (法務局より) ・土地権利書 (所有者より) ・農地法第3条許可書 (農業委員会より) ・農用地利用集積計画書の許可書 (農業委員会より) 上記いずれかの書類の写し添付 | 農業委員会長の確認印 ~~~~~ もしくは ・土地登記簿謄本 (法務局より) ・土地権利書 (所有者より) 上記いずれかの書類の写し添付 現資格者の印は不要又、 <u>死亡年月日を明記</u> | 農業委員会長の確認印 ~~~~~ もしくは ・農地法第3条許可書 (農業委員会より) ・農用地利用集積計画書の許可書 (農業委員会より) いずれかの書類の写し添付 | 農業委員会長の確認印 ~~~~~ もしくは ・農地法第20条の確認通知 (合意解約) (農業委員会より) の写し添付 |
| その他 ・住所が変更となった場合は住所変更届の提出が必要。 ・賦課金引落日口座の変更の場合は賦課金引落日口座番号届の提出が必要。 | | | |

☆農地転用等の通知書の場合

※農地の転用に際しては、事前に農業振興地域からの除外の手続きが必要です。
 ※この手続きは、農業委員会に転用の手続きをおこなう前に土地改良区でおこないます。

| 手続き原因 項目 必要書類 | 農地法第4条 転用 (自所を地目変更) | 農地法第5条 転用 (所有権移転の伴う地目変更) | 公共事業 買収に伴う転用 |
|-------------------------|--|-------------------------------|------------------|
| 受付時の 通知書への 記載事項確認 | 転用組合員名 地区総代の署名捺印 | 転用組合員名 転用関係者名 地区総代の署名捺印 | 転用組合員よりの申し出 |
| 位 置 図 | ○ | ○ | ○ |
| 計 画 図 | ○ | ○ | ○ |
| 公図(写し) | ○ | ○ | 丈量図 |
| 登記簿謄本 | ○ | ○ | 地積計算書 |
| | ↓ 決済金を納入後、意見書の交付を受け、地区除外となる。 ↓ 意見書を農業委員会に提出 | | 決済金を納入後、地区除外となる。 |

※農地を分筆・合筆した場合も 大町溝土地改良区財務係 へお知らせ下さい。

◎土地改良区の区域内の農地に移動があった場合、組合員自身が土地改良区に対して届け出をしなければならぬことになっております。

心当たりの方は右記に記載されている書類をご持参の上、変更の手続きをしていただくようお願いいたします。

なお、平成17年度一般会計賦課金並びに特別会計賦課金につきましては、すでに個別の面積が確定し賦課通知が発送されておりますので、賦課台帳は、平成18年度分からの変更となりますのでご注意ください。平成17年度分につきましては、相対で精算を行うて頂くこととなります。

また、農地を転用等する場合（公共事業による買収並びに転用も含む）も速やかに大町溝に届出をしていただくようお願いいたします。

☆所有権、耕作権等の変更の場合

◎所轄農業委員会の許可書または、その土地の登記簿写し及び両者の印鑑を持参してきてください。大町溝土地改良区にある所定の用紙（組合員資格得喪通知書）での手続きが必要です。

※農業委員会の手続きだけでは大町溝土地改良区の台帳面積は変わりません。

なお、現組合員の死亡による相続によって新たに組合員になれる方も組合員変更の手続きが必要です。その場合は「新しく組合員となる方の印鑑」「権利証等」をご持参に上、必ず届け出をしていただくようお願いいたします。

☆農地を転用する場合

一、一般転用の場合

◎所轄農業委員会への転用申請前に大町溝土地改良区へ登記簿謄本の写し、位置図、公図謄写図、転用組合員及び転用関係者の印鑑を持参していただき、大町溝土地改良区に対し「農地転用等の通知」と「意見書の交付申請書」を提出し、その後大町溝土地改良区と転用組合員及び転用関係者との間で除外に関する協定を結び、決済金納入後に意見書が交付され地区除外となります。その後所轄農業委員会に大町溝土地改良区の意見書を添付して転用の申請を行うこととなります。

二、公共事業による買収の場合

◎一般転用と違い「農地転用等の通知」及び「意見書の交付申請書」の提出の必要はありません。ただし、地区除外及び決算金に対する協定を結ぶ必要があるために「組合員の印鑑と売買契約書が必要」です。大町溝土地改良区へ決済金を納入し地区除外となります。公共事業で関係者が多い場合、再度ご参集いただくことが困難なため、用地買収契約の際に手続きしていただくことも可能です。公共事業による農地の買収の場合、大町溝土地改良区に連絡がないままに行われることが多く見受けられ、そのままにしておきますと翌年度以降も賦課金を課せられて、組合員の方が非常に不利益なことになりますので、公共事業が実施される場合は、事業主体（買主）に大町溝土地改良区への連絡の有無を確認されるか、「大町溝土地改良区 財務係 久松・小松まで、ご一報下さい」。

訃報

去る三月二十二日に総代の深松敏夫さん（第二選挙区・遊摺部）がおこくなりになりました。

氏は、平成七年三月一日から平成十一年二月二十八日までの四年間南幹線支溝代表者を勤め、平成十一年二月四日から現在まで一期と二年間の六ヶ年総代の職にありました。

氏は、温厚な人柄で、誰からも親しまれ、近隣集落の代表として土地改良事業の推進にご尽力頂きました。

ここに謹んでご冥福をお祈りいたします。





各地区の償還金の状況についてお知らせ

次の事項にご注意の上、
ご覧ください。

◎共通事項

☆地区面積は、平成十七年四月一日現在のものです。平成十七年度以降、転用（田から他の地目に転用）が発生した場合は、償還金に変更が生じます。

☆平準化資金は、平成十六年度変更計画書の数値を使っています。平成十六年度の転用による変更は反映されていません。

◎担い手育成支援事業対象

☆地区面積は、平成十七年四月一日現在のものです。平成十七年度以降、転用（田から他の地目に転用）が発生した場合は、償還金に変更が生じます。記載した数値は平成十六年度のものを使用しています。

◎大正溝地区

この地区は今年度より平準化事業に取り組むこととなります。

◎相沢川地区

この地区の償還金は、毎年、地元積立金から繰り入れを行い実質単価を引き上げていますので、実際の償還金とは異なります。

☆記載した償還金は、償還総額と地区面積で単純に算出したもので、

実際の賦課金は、徴収率、電算経費等が勘案されたものになります。

上郷溝地区 135.6ha
(単位：円/10a)

| 年度 | 従来の償還金 | 平準化資金 | 総計 |
|------|--------|--------|--------|
| 平成18 | 12,568 | 678 | 13,246 |
| 19 | 0 | 10,782 | 10,782 |
| 20 | 0 | 9,867 | 9,867 |
| 21 | 0 | 9,004 | 9,004 |
| 22 | 0 | 8,068 | 8,068 |
| 23 | 0 | 7,043 | 7,043 |
| 24 | 0 | 5,922 | 5,922 |
| 25 | 0 | 4,727 | 4,727 |
| 26 | 0 | 3,466 | 3,466 |
| 27 | 0 | 2,146 | 2,146 |
| 28 | 0 | 996 | 996 |
| 計 | 12,568 | 62,699 | 75,267 |

相沢川地区 16.40ha
(単位：円/10a)

| 年度 | 従来の償還金 | 平準化資金 | 総計 |
|------|--------|--------|--------|
| 平成18 | 0 | 8,171 | 8,171 |
| 19 | 0 | 6,951 | 6,951 |
| 20 | 0 | 5,549 | 5,549 |
| 21 | 0 | 4,207 | 4,207 |
| 22 | 0 | 2,683 | 2,683 |
| 23 | 0 | 976 | 976 |
| 計 | | 28,537 | 28,537 |

山元地区 229.7ha
(単位：円/10a)

| 年度 | 従来の償還金 | 平準化資金 | 総計 |
|------|--------|--------|--------|
| 平成18 | 16,873 | -2,773 | 14,100 |
| 19 | 16,428 | -2,325 | 14,103 |
| 20 | 8,599 | 5,503 | 14,102 |
| 21 | 0 | 9,399 | 9,399 |
| 22 | 0 | 8,659 | 8,659 |
| 23 | 0 | 7,849 | 7,849 |
| 24 | 0 | 6,979 | 6,979 |
| 25 | 0 | 6,017 | 6,017 |
| 26 | 0 | 4,959 | 4,959 |
| 27 | 0 | 3,792 | 3,792 |
| 28 | 0 | 2,660 | 2,660 |
| 29 | 0 | 1,541 | 1,541 |
| 30 | 0 | 409 | 409 |
| 計 | 41,900 | 52,669 | 94,569 |

石名坂地区 36.0ha
(単位：円/10a)

| 年度 | 従来の償還金 | 平準化資金 | 総計 |
|------|--------|--------|--------|
| 平成18 | 10,972 | -667 | 10,305 |
| 19 | 0 | 10,889 | 10,889 |
| 20 | 0 | 10,000 | 10,000 |
| 21 | 0 | 9,139 | 9,139 |
| 22 | 0 | 8,194 | 8,194 |
| 23 | 0 | 7,167 | 7,167 |
| 24 | 0 | 6,056 | 6,056 |
| 25 | 0 | 4,861 | 4,861 |
| 26 | 0 | 3,611 | 3,611 |
| 27 | 0 | 2,306 | 2,306 |
| 28 | 0 | 1,139 | 1,139 |
| 計 | 10,972 | 62,695 | 73,667 |

飛鳥砂越地区 42.2ha
(単位：円/10a)

| 年度 | 償還金 |
|------|--------|
| 平成18 | 7,274 |
| 19 | 7,274 |
| 20 | 7,274 |
| 21 | 7,274 |
| 22 | 7,274 |
| 23 | 6,456 |
| 24 | 6,456 |
| 25 | 6,456 |
| 計 | 55,738 |

中平田東地区 98.5ha
(単位：円/10a)

| 年度 | 従来の償還金 | 平準化資金 | 総計 |
|------|--------|--------|--------|
| 平成18 | 20,677 | -6,188 | 14,489 |
| 19 | 0 | 8,429 | 8,429 |
| 20 | 0 | 8,399 | 8,399 |
| 21 | 0 | 7,786 | 7,786 |
| 22 | 0 | 7,106 | 7,106 |
| 23 | 0 | 6,355 | 6,355 |
| 24 | 0 | 5,531 | 5,531 |
| 25 | 0 | 4,626 | 4,626 |
| 26 | 0 | 3,628 | 3,628 |
| 27 | 0 | 2,529 | 2,529 |
| 28 | 0 | 1,323 | 1,323 |
| 計 | 20,677 | 49,524 | 70,201 |

| 南平田地区 225.8ha (単位：円/10a) | | | |
|-----------------------------|------------|-----------|--------|
| 年度 | 従来 の償還金 | 平準化 資金 | 総計 |
| 平成18 | 10,078 | 2,064 | 12,142 |
| 19 | 8,044 | 4,097 | 12,141 |
| 20 | 7,286 | 4,858 | 12,144 |
| 21 | 6,561 | 5,580 | 12,141 |
| 22 | 6,407 | 5,735 | 12,142 |
| 23 | 6,407 | 5,735 | 12,142 |
| 24 | 1,037 | 5,806 | 6,843 |
| 25 | 0 | 4,872 | 4,872 |
| 26 | 0 | 2,644 | 2,644 |
| 27 | 0 | 1,647 | 1,647 |
| 28 | 0 | 1,076 | 1,076 |
| 29 | 0 | 700 | 700 |
| 30 | 0 | 407 | 407 |
| 31 | 0 | 213 | 213 |
| 32 | 0 | 75 | 75 |
| 33 | 0 | 80 | 80 |
| 計 | 45,820 | 45,589 | 91,409 |

| 内郷地区 372.6ha (単位：円/10a) | | | | |
|----------------------------|------------|-----------|-------------|---------|
| 年度 | 従来 の償還金 | 平準化 資金 | 担い手 育成資金 | 総計 |
| 平成18 | 19,810 | -3,821 | -3,102 | 12,887 |
| 19 | 15,870 | -1,916 | -1,068 | 12,886 |
| 20 | 13,538 | -655 | 0 | 12,883 |
| 21 | 13,243 | -360 | 0 | 12,883 |
| 22 | 10,052 | 2,831 | 0 | 12,883 |
| 23 | 6,694 | 6,187 | 0 | 12,881 |
| 24 | 3,357 | 8,175 | 0 | 11,532 |
| 25 | 0 | 7,470 | 0 | 7,470 |
| 26 | 0 | 6,657 | 0 | 6,657 |
| 27 | 0 | 5,710 | 0 | 5,710 |
| 28 | 0 | 4,623 | 0 | 4,623 |
| 29 | 0 | 3,526 | 0 | 3,526 |
| 30 | 0 | 2,554 | 0 | 2,554 |
| 31 | 0 | 1,669 | 0 | 1,669 |
| 32 | 0 | 797 | 0 | 797 |
| 33 | 0 | 231 | 0 | 231 |
| 計 | 82,564 | 43,678 | -4,170 | 122,072 |

| 山寺地区 71.4ha (単位：円/10a) | | | | |
|---------------------------|------------|-----------|-------------|---------|
| 年度 | 従来 の償還金 | 平準化 資金 | 担い手 育成資金 | 総計 |
| 平成18 | 22,772 | -3,179 | -5,050 | 14,543 |
| 19 | 22,772 | -3,739 | -4,493 | 14,540 |
| 20 | 22,772 | -4,314 | -3,913 | 14,545 |
| 21 | 22,772 | -4,930 | -3,305 | 14,537 |
| 22 | 22,772 | -5,560 | -2,670 | 14,542 |
| 23 | 22,772 | -6,232 | -2,006 | 14,534 |
| 24 | 19,934 | -4,076 | -1,313 | 14,545 |
| 25 | 11,179 | 3,361 | 0 | 14,540 |
| 26 | 6,812 | 7,717 | 0 | 14,529 |
| 27 | 2,234 | 12,297 | 0 | 14,531 |
| 28 | 594 | 12,325 | 0 | 12,919 |
| 29 | 0 | 11,092 | 0 | 11,092 |
| 30 | 0 | 9,776 | 0 | 9,776 |
| 31 | 0 | 8,375 | 0 | 8,375 |
| 32 | 0 | 6,863 | 0 | 6,863 |
| 33 | 0 | 5,224 | 0 | 5,224 |
| 34 | 0 | 3,431 | 0 | 3,431 |
| 35 | 0 | 1,737 | 0 | 1,737 |
| 36 | 0 | 714 | 0 | 714 |
| 37 | 0 | 98 | 0 | 98 |
| 計 | 177,385 | 50,980 | -22,750 | 205,615 |

| 飛鳥地区 48.0ha (単位：円/10a) | | | | |
|---------------------------|------------|-----------|-------------|---------|
| 年度 | 従来 の償還金 | 平準化 資金 | 担い手 育成資金 | 総計 |
| 平成18 | 19,761 | -3,354 | -3,920 | 12,487 |
| 19 | 19,761 | -3,979 | -3,293 | 12,489 |
| 20 | 19,761 | -4,646 | -2,628 | 12,487 |
| 21 | 19,146 | -5,333 | -1,932 | 11,881 |
| 22 | 16,748 | -3,667 | -1,199 | 11,882 |
| 23 | 10,235 | 1,625 | 0 | 11,860 |
| 24 | 4,091 | 9,000 | 0 | 13,091 |
| 25 | 1,201 | 11,896 | 0 | 13,097 |
| 26 | 616 | 12,771 | 0 | 13,387 |
| 27 | 0 | 11,375 | 0 | 11,375 |
| 28 | 0 | 10,042 | 0 | 10,042 |
| 29 | 0 | 8,604 | 0 | 8,604 |
| 30 | 0 | 7,063 | 0 | 7,063 |
| 31 | 0 | 5,396 | 0 | 5,396 |
| 32 | 0 | 3,583 | 0 | 3,583 |
| 33 | 0 | 1,896 | 0 | 1,896 |
| 34 | 0 | 667 | 0 | 667 |
| 35 | 0 | 167 | 0 | 167 |
| 計 | 111,320 | 63,106 | -12,972 | 161,454 |

| 砂越地区 168.0ha (単位：円/10a) | |
|----------------------------|---------|
| 年度 | 償還金 |
| 平成18 | 12,561 |
| 19 | 12,561 |
| 20 | 12,561 |
| 21 | 12,561 |
| 22 | 12,561 |
| 23 | 12,561 |
| 24 | 12,561 |
| 25 | 12,561 |
| 26 | 12,561 |
| 27 | 12,561 |
| 28 | 12,561 |
| 29 | 12,561 |
| 30 | 12,561 |
| 31 | 12,561 |
| 32 | 6,066 |
| 33 | 3,666 |
| 34 | 2,263 |
| 35 | 933 |
| 計 | 188,782 |

| 中平田西地区 113.4ha (単位：円/10a) | |
|------------------------------|---------|
| 年度 | 償還金 |
| 平成18 | 9,945 |
| 19 | 9,945 |
| 20 | 9,945 |
| 21 | 9,945 |
| 22 | 9,945 |
| 23 | 9,945 |
| 24 | 8,849 |
| 25 | 8,849 |
| 26 | 8,849 |
| 27 | 8,849 |
| 28 | 8,849 |
| 29 | 8,849 |
| 30 | 8,849 |
| 31 | 8,849 |
| 32 | 8,849 |
| 33 | 8,849 |
| 計 | 130,462 |

| 大正溝地区 124.2ha (単位：円/10a) | | | |
|-----------------------------|------------|-----------|---------|
| 年度 | 従来 の償還金 | 平準化 資金 | 総計 |
| 平成18 | 15,052 | -950 | 14,102 |
| 19 | 15,052 | -950 | 14,102 |
| 20 | 15,052 | -950 | 14,102 |
| 21 | 15,052 | -950 | 14,102 |
| 22 | 15,052 | -950 | 14,102 |
| 23 | 15,052 | -950 | 14,102 |
| 24 | 15,052 | -950 | 14,102 |
| 25 | 15,052 | -950 | 14,102 |
| 26 | 15,052 | -950 | 14,102 |
| 27 | 15,052 | -950 | 14,102 |
| 28 | 15,052 | -950 | 14,102 |
| 29 | 15,052 | -950 | 14,102 |
| 30 | 15,052 | -950 | 14,102 |
| 31 | 15,052 | -531 | 14,521 |
| 32 | 15,052 | -531 | 14,521 |
| 33 | 13,624 | 878 | 14,502 |
| 34 | 0 | 13,478 | 13,478 |
| 計 | 239,404 | 944 | 240,348 |

| 中平田南地区 60.9ha (単位：円/10a) | | | | |
|-----------------------------|------------|-----------|-------------|---------|
| 年度 | 従来 の償還金 | 平準化 資金 | 担い手 育成資金 | 総計 |
| 平成18 | 17,859 | -330 | -5,356 | 12,173 |
| 19 | 17,859 | -354 | -5,331 | 12,174 |
| 20 | 17,859 | -653 | -5,035 | 12,171 |
| 21 | 17,859 | -958 | -4,729 | 12,172 |
| 22 | 17,859 | -1,275 | -4,410 | 12,174 |
| 23 | 17,859 | -1,611 | -4,080 | 12,168 |
| 24 | 17,859 | -1,953 | -3,736 | 12,170 |
| 25 | 17,859 | -2,307 | -3,380 | 12,172 |
| 26 | 17,859 | -2,680 | -3,010 | 12,169 |
| 27 | 17,859 | -3,060 | -2,626 | 12,173 |
| 28 | 17,859 | -3,458 | -2,228 | 12,173 |
| 29 | 17,859 | -3,874 | -1,815 | 12,170 |
| 30 | 17,859 | -4,303 | -1,385 | 12,171 |
| 31 | 17,859 | -4,751 | -940 | 12,168 |
| 32 | 17,859 | -5,211 | -478 | 12,170 |
| 33 | 0 | 7,052 | 0 | 7,052 |
| 34 | 0 | 6,667 | 0 | 6,667 |
| 35 | 0 | 6,250 | 0 | 6,250 |
| 36 | 0 | 5,771 | 0 | 5,771 |
| 37 | 0 | 5,218 | 0 | 5,218 |
| 38 | 0 | 4,590 | 0 | 4,590 |
| 39 | 0 | 3,881 | 0 | 3,881 |
| 40 | 0 | 3,072 | 0 | 3,072 |
| 41 | 0 | 2,158 | 0 | 2,158 |
| 42 | 0 | 1,138 | 0 | 1,138 |
| 計 | 267,885 | 9,019 | -48,539 | 228,365 |

| 西平田地区 391.7ha (単位：円/10a) | | | | |
|-----------------------------|------------|-----------|-------------|---------|
| 年度 | 従来 の償還金 | 平準化 資金 | 担い手 育成資金 | 総計 |
| 平成18 | 20,339 | -3,607 | -3,690 | 13,042 |
| 19 | 20,339 | -4,031 | -3,267 | 13,041 |
| 20 | 19,142 | -3,273 | -2,835 | 13,034 |
| 21 | 19,142 | -3,702 | -2,399 | 13,041 |
| 22 | 19,142 | -4,146 | -1,954 | 13,042 |
| 23 | 19,142 | -4,608 | -1,492 | 13,042 |
| 24 | 19,142 | -5,088 | -1,013 | 13,041 |
| 25 | 19,142 | -5,586 | -516 | 13,040 |
| 26 | 0 | 9,525 | 0 | 9,525 |
| 27 | 0 | 8,956 | 0 | 8,956 |
| 28 | 0 | 8,312 | 0 | 8,312 |
| 29 | 0 | 7,562 | 0 | 7,562 |
| 30 | 0 | 6,696 | 0 | 6,696 |
| 31 | 0 | 5,818 | 0 | 5,818 |
| 32 | 0 | 4,869 | 0 | 4,869 |
| 33 | 0 | 3,837 | 0 | 3,837 |
| 34 | 0 | 2,691 | 0 | 2,691 |
| 35 | 0 | 1,414 | 0 | 1,414 |
| 計 | 155,530 | 25,639 | -17,166 | 164,003 |

平成16年度期限内完納団体表彰

平成16年度に一般会計賦課金 1 期、2 期を期限内に完納した73団体に対し、平成17年 5 月27日に執り行われる大町溝記念祭の席上、褒賞金を添え表彰いたします。今回表彰される団体は、昨年度より3団体多くなっており、各受賞団体名並びに褒賞金は下記のとおりとなっております。

この表彰制度は、褒賞金が伴う大変有利な制度ですので、今回表彰されなかった団体につきましても各団体内で相談し、期限内完納を積極的に進め受賞するようにしましょう。

☆受賞団体一覧表

※上段：受賞団体 下段：褒賞金額（単位：円）

| 区 分 | 受 賞 団 体 名 | | | | |
|-------------------------|-----------|--------|------------|--------|--------|
| 松 山 町 管 内(23団体) | 荒興野 | 成 沢 | 上大川渡 | 下大川渡 | 地見興屋 |
| | 9,000 | 12,000 | 11,000 | 12,000 | 7,000 |
| | 下新田 | 白ヶ沢 | 大沼新田 | 山寺川先 | 山寺中ノ丁 |
| | 4,000 | 15,000 | 5,000 | 21,000 | 8,000 |
| | 山寺仲町 | 山寺下荒町 | 上餅山 | 上北目 | 中北目 |
| | 13,000 | 2,000 | 8,000 | 11,000 | 16,000 |
| 平 田 町 管 内(23団体) | 小見 | 下餅山 | 下茗ヶ沢 | 引地 | 上竹田 |
| | 15,000 | 13,000 | 15,000 | 11,000 | 6,000 |
| | 中竹田 | 中牧田 | 石名坂 | | |
| | 8,000 | 11,000 | 14,000 | | |
| | 山谷 | 山谷新田 | 新山 | 檜橋 | 中野目 |
| | 15,000 | 5,000 | 8,000 | 28,000 | 22,000 |
| 東 平 田 支 店 管 内(4 団体) | 郡山 | 桜林興野 | 桜林 | 石橋 | 泉興野 |
| | 4,000 | 14,000 | 19,000 | 10,000 | 6,000 |
| | 堀野内 | 三之宮 | 飛鳥 1 組 | 飛鳥 2 組 | 飛鳥 3 組 |
| | 16,000 | 7,000 | 7,000 | 7,000 | 5,000 |
| | 飛鳥 4 組 | 飛鳥 5 組 | 砂越 1 組 | 砂越 2 組 | 砂越 4 組 |
| | 3,000 | 21,000 | 11,000 | 19,000 | 8,000 |
| 中 平 田 支 店 管 内(15 団体) | 砂越 5 組 | 田 沢 | 円道 | | |
| | 7,000 | 9,000 | 2,000 | | |
| | 滝野沢 | 十二ノ木 | 金生沢 | 横代 | |
| 18,000 | 25,000 | 6,000 | 1,000 | | |
| 酒 田 支 店 管 内(6 団体) | 大槻新田 | 手蔵田 | 熊野田 | 荻島 | 本川 |
| | 1,000 | 60,000 | 4,000 | 1,000 | 14,000 |
| | 茨野小牧新田 | 小牧 | 熊手島 | 大野新田 | 勝保関(上) |
| 27,000 | 34,000 | 42,000 | 20,000 | 12,000 | |
| 酒 田 市 北 部 支 店 管 内(1 団体) | 勝保関(下) | 中野新田 | 土崎 | 大多新田 | 古荒新田 |
| | 19,000 | 20,000 | 19,000 | 11,000 | 11,000 |
| 余 目 町 管 内(1 団体) | 亀ヶ崎 | 浜田 | 大町 | 四ツ興野 | 大宮 |
| | 43,000 | 1,000 | 19,000 | 15,000 | 41,000 |
| 酒 田 市 北 部 支 店 管 内(1 団体) | 遊摺部 | | | | |
| | 54,000 | | | | |
| 酒 田 市 北 部 支 店 管 内(1 団体) | 酒田市北部 | | | | |
| | 9,000 | | | | |
| 余 目 町 管 内(1 団体) | 榎木 | | | | |
| | 2,000 | | | | |
| 合計 | 73団体 | 総額 | 1,029,000円 | | |



平成17年度研修等のご案内

大町溝土地改良区では、地域単位や学校単位での現地研修等を随時お受けしますので、興味のある方はご連絡ください。

TEL0234-52-2350(代) 大町溝土地改良区 総務課 能登山

研修例 1

草薙頭首工→国営導水幹線→楢橋分水→
茨野排水機場→大町溝土地改良区資料館
(所要時間：約 2 時間)

研修例 2

草薙頭首工→楢橋分水→
大町溝土地改良区資料館
(所要時間：約 1 時間30分)

その他にも下記のように様々な
施設があります。

研修例 3

大町溝土地改良区資料館
(所要時間：30分～ 1 時間)

〈〈〈視 察 箇 所〉〉〉

☆頭首工 (川から水を取る施設)

- ・草薙頭首工 (最上川下流右岸土地改良区連合管理施設)

☆幹線水路 (水を遠くに運ぶ施設)

- ・国営導水幹線 (最上川下流右岸土地改良区連合管理施設)
- ・楢橋分水 (最上川下流右岸土地改良区連合管理施設)

☆揚水機場 (川や水路から水を揚げる施設)

- ・上郷揚水機場 (最上川下流右岸土地改良区連合管理施設)
- ・平田揚揚水機場
- ・田沢川揚水機場
- ・山谷溝揚水機場
- ・南幹線揚水機場

☆排水機場 (大雨などで水路にたまった水を川に戻す施設)

- ・茨野排水機場

☆溜池 (水をためておく施設)

- ・山谷溜池
- ・金谷溜池
- ・泉谷地溜池
- ・柳沢溜池

☆その他

- ・大町溝土地改良区資料館 (土地改良区の歴史を説明します。)

※天正19年(1591年)大町溝を開削した東禅寺城代甘糟備後守影継の絵もあります。

- ・大町溝土地改良区事務所 (管内図等での施設、水について説明をします。)

大町溝土地改良区の概要

☆管内総地積：29,515,609㎡ (2,951.5ha)

☆関係市町村：酒田市・平田町・松山町
・余目町

☆組合員数：1,720名

☆土地改良区の機構

- ・総代：42人
- ・理事：9人 (理事長、副理事長、会計係理事 他)
- ・監事：3人 (総括監事 他)
- ・委員会：総務、用排水調整、調査、3委員会
- ・支溝代表者：14支溝 35名
- ・事務局
事務関係職員：総務課長他 12名
現業職員等：揚水機運転手助手及び水路看守人 17名

☆維持管理事業

- ・溜池：9箇所
- ・用水路：60路 (約L=96,900m)
- ・排水路：20路 (約L=42,600m)
- ・揚水機場：20箇所
- ・排水機場：2箇所

水路にゴミを捨てないでください！

近年、水路へゴミを不法投棄する人が増え大変苦慮しております。また、最近では犬の散歩した時の糞をそのまま水路脇に置いて行ったり、水路に捨てていったりと、犬の飼い主としてのマナーの悪い人を見受けられます。水路にゴミを捨てて目の前から無くなっても、ただ下流に流れ溜まるだけで消えたわけではありません。特に犬の糞等については、環境面からも大変不衛生です。また、水路に捨てられたゴミについても下流に流れ引っかかりたりして水路が溢れたり、排水機に入り故障の原因となり災害等の緊急時に排水に支障が生じることとなりますので、水路には絶対ゴミを捨てないで下さい。

管理課からのお知らせとお願い

大町溝土地改良区管理施設の他目的使用について

大町溝土地改良区が維持管理している施設（用排水路・農道等）を他の目的に使用する場合及び浄化槽処理水等を大町溝土地改良区が維持管理している用排水路に放流する場合は、管理施設使用規程に基づき土地改良区の承認が必要です。（承認を得ないで、施設を使用した場合速やかに撤去または、申請を促すとともに承認前に使用した期間に対し、規程に定める3倍の使用料を頂くこととなります。）

※他目的使用の場合

土地改良施設他目的使用承認申請書を保証人2人との連名で提出し、契約締結後（契約期間は5年間です。）に下表の使用料を納入し使用することとなります。（取扱手数料2,000円）

・使用料又は阻害補償料

| 使用の目的 | 単 位 | 年 額 |
|--------------------|----------------------|----------|
| 電柱（支柱、支線を含む）及び鉄塔施設 | 公衆電気通信法施行令に基づく | |
| 管 類 の 地 下 埋 設 | 口径30cm以下 1mあたり | 300円 |
| | 口径30cm～100cm未満 1mあたり | 600円 |
| 広 告 物 、 街 灯 等 | 表示面積1㎡あたり | 3,000円 |
| 橋 梁 等 | 面積1㎡あたり | 5,000円以内 |
| 駐 車 場 | 面積1㎡あたり | 2,000円以内 |

※浄化槽処理水等放流の場合

土地改良施設他目的使用承認申請書を保証人2人との連名及び地域の総代、支溝代表者等の承諾印を受け提出し、契約締結後（契約期間は5年間です。）に下表の使用料を納入し使用することとなります。（取扱手数料7,000円）

・浄化水及び排水放流使用料

| 区 分 | 種 別 | 単 位 | 年 額 |
|-----|--------------|-------------------|--------|
| 浄化水 | し尿浄化槽 | 一般家庭用 1ヶ所 | 2,000円 |
| 浄化水 | 会社、工場、病院、その他 | 50人槽まで 1人あたり | 400円 |
| 浄化水 | 会社、工場、病院、その他 | 50人～100人槽まで 1人あたり | 350円 |
| 浄化水 | 会社、工場、病院、その他 | 100人槽以上 1人あたり | 300円 |
| 排 水 | 会社、工場、病院、その他 | 排出量1ヶ年 1㎡あたり | 2円 |

※問い合わせ先

大町溝土地改良区 TEL0234-52-2350

管理課 小野寺まで



大町溝土地改良区事務所職員機構及び事務分担表

所在地 〒999-6701 山形県飽海郡平田町大字砂越字小形111

TEL0234-52-2350 FAX0234-52-3515 URL <http://o-machikou.info/> H17.4.1現在

| | | | | | | |
|-----------|-----------|-----------|--|---|--|--|
| 総務課 | 課長 | 係長 | 主任 | 主事 | 事務内容 | |
| | | | | | <ul style="list-style-type: none"> ・総代会、理事会、監事会、各委員会、その他会議 ・選挙事務・文書の收受、発送、公告 ・文書の編さん、保存 ・予算及び財政一般・職員の服務厚生・広報 ・他の係りに属しないもの | |
| | | 能登山一雄 | 小松 和子 | 高橋 善幸 | | |
| | | 事務内容 | <ul style="list-style-type: none"> ・組合員名簿、土地原簿及び図面・組合費の賦課 ・農地転用に伴う意見書の交付、決済金の徴収 ・財産の取得、管理及び処分 ・農業振興地域整備計画の意見書に関すること ・工事に関する用地の買収及び補償等 | | | |
| 朝井 美明 | 係長 | (兼)主任 | | | | |
| 会計課 | | | | 事務内容 | | |
| | | 水落 忠七 | 後藤 薫 | <ul style="list-style-type: none"> ・組合費の徴収、督促及び滞納処分 ・土地改良区の経済に属する現金及び物品の収納保管 ・決算の調整、証拠書類の保管 ・預金有価証券の出納保管、管理 ・出納保管に附帯する会計事務 | | |
| | | | | | | |
| 管理課 | | 係長 | 主事 | 雇員 | 雇員 | 事務内容 |
| | | | | | | <ul style="list-style-type: none"> ・かんがい排水施設の維持管理 ・かんがい用水の取水、揚排水機の運転 ・用排水の調整・早魃及び冠水等災害対策 ・土地改良区財産使用等の承認申請 ・区有林の維持管理 |
| | | 住石 文人 | 小野寺 守 | 阿部 香奈 | 佐藤 吉嗣 | |
| 水南幹線揚水所々管 | 運転助手 | 運転助手 | 運転助手 | 運転助手 | 運転助手 | <ul style="list-style-type: none"> ・南幹線 ・手蔵田 ・下川原 ・中川原 ・茨野排水機 ・砂利柳 ・仁助谷地 ・平田川 ・楢橋 ・茨野補助排水機 |
| | | | | | | |
| | 阿部 武実 | 若菜 忠勝 | 石川 作助 | 斎藤 清 | 齋藤 春夫 | |
| 水平田揚水所々管 | 運転手(兼務) | 運転助手 | 運転助手 | 運転助手 | 運転助手 | <ul style="list-style-type: none"> ・平田揚 ・山谷溝 ・楢橋 ・上野原 ・沖の堰 ・田沢川 ・横根山 ・相沢川 ・見初沢 ・前畑 |
| | | | | | | |
| | 佐藤 吉嗣 | 三浦 幸雄 | 荘司 一男 | 樋坂 仁 | 佐藤 均 | |
| 分水門看守人 | 上郷溝・大正溝第2 | 上堰・下堰 | 第1・第5 | 砂利柳・南幹線 | 大町・南・中・北 | |
| | | | | | | |
| | 小巻 吉郎 | 斎藤 実 | 小黒 正雄 | 高橋 重弘 | 阿部 敏明 | |
| 運転委託 | 手蔵田・平田川 | 上郷溝・大正溝第3 | | | | |
| | | | | | | |
| | 伊藤 正敏 | 今田 勲 | | | | |

休日・夜間かんがい用排水の連絡先

平田揚揚水所々管 TEL 0234-52-3244

南幹線揚水所々管 TEL 0234-52-2023